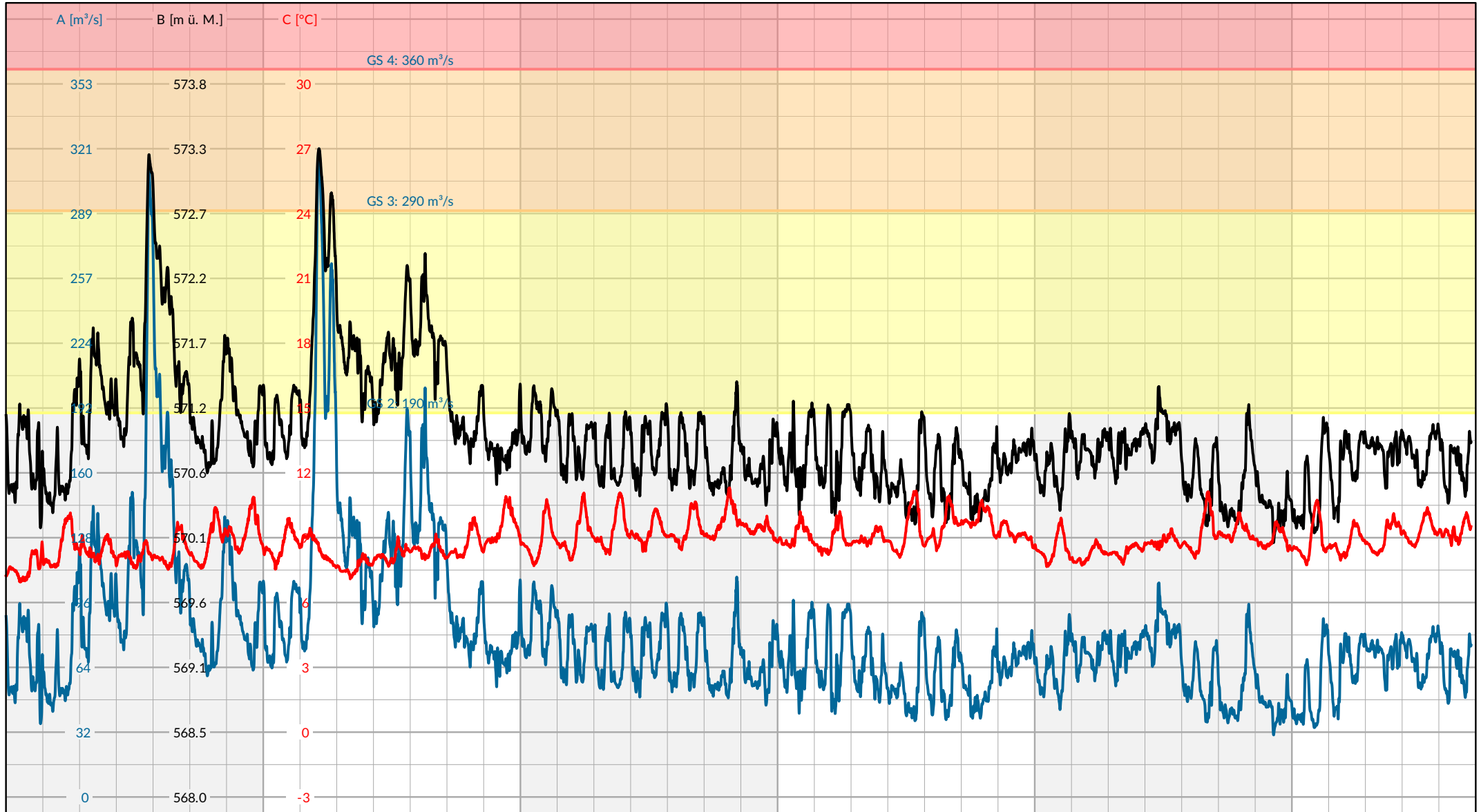






Mon 05.07.21 Mon 12.07.21 Mon 19.07.21 Mon 26.07.21 Mon 02.08.21 Mon 09.08.21
 05 06 07 08 09 10 11 12 13 14 15 16 17 18 19 20 21 22 23 24 25 26 27 28 29 30 31 01 02 03 04 05 06 07 08 09 10 11 12 13



 Schweizerische Eidgenossenschaft
 Confédération suisse
 Confederazione Svizzera
 Confederaziun svizra

Bundesamt für Umwelt BAFU

A  Abfluss Pneumatik [m³/s] / 2019 Brienzwiler
 B  Pegel Pneumatik [m ü. M.] / 2019 Brienzwiler
 C  Wassertemperatur [°C] / 2019 Brienzwiler

    Gefahrenstufen (GS)

Provisorische Daten! Kleinere Lücken sind nicht dargestellt. Zeitzone der Grafik: UTC +2h.

Messnetz Oberflächengewässer

40-Tage Ganglinien
 2019 Aare - Brienzwiler

© 2021 BAFU | OFEV | UFAM

13.08.2021 21:05 / ID:8